



**Recueil**  
**des Actes Administratifs**  
**de la Préfecture de Mayotte**

**Édition Mensuelle n° 3**  
**Mois de : SEPTEMBRE 2012**

**IMPORTANT**

**Le contenu intégral, des textes et/ou documents et plans annexés, peut être consulté auprès du service sous le timbre duquel la publication est réalisée**

**DATE DE PARUTION : 08 octobre 2012**

**SOMMAIRE édition MENSUELLE du mois de SEPTEMBRE 2012**

<b>FRANCE DOMAINE</b>		
ARRETE N° 2012-29/DGFIP/FD portant déclassement du domaine public de l'ETAT (ZPG) d'une parcelle de terrain située à KANI-KELI cadastrée AD n° 325 d'une superficie de 365 m <sup>2</sup>	18/09/12	2
ARRETE N° 2012-30/DGFIP/FD portant déclassement du domaine public de l'ETAT (ZPG) d'une parcelle de terrain située à DEMBENI cadastrée AV n° 192 d'une superficie de 269 m <sup>2</sup>	18/09/12	2
ARRETE N° 2012-31/DGFIP/FD portant déclassement du domaine public de l'ETAT (ZPG) d'une parcelle de terrain située à Nyambadao commune de BANDRELE cadastrée AH n° 224 d'une superficie de 25 m <sup>2</sup> .	18/09/12	2
ARRETE N° 2012-32/DGFIP/FD portant déclassement du domaine public de l'ETAT (ZPG) d'une parcelle de terrain située à M'Tsapéré commune de MAMOUDZOU cadastrée BK n° 582 d'une superficie de 144 m <sup>2</sup> .	18/09/12	2
<b>SERVICE FISCAUX</b>		
RI N° 57788 ( avis de clôture de bornage)		
RI N° 14077-14078 ( avis de dépôt de RI à la CPI)		
RI N° 14077-14078 ( avis de renonciation au bornage)		
<b>CONSEIL GENERAL</b>		
RI N° 11237-12303-13172 (avis de dépôt de RI)		
RI N° 6946-7054-12962 (Avis de dépôt de RI)		
RI N° 6 591- 6 615- 6 630- 6 639- 6 644- 6 657- 6 816- 6 824- 6 833- 6 847- 6 871- 6 942- 10 131- 10 964- 13 950- 14 024- 14 572- 14 936- 14 937- 15 841 à 15 941 ( Avis de dépôt de RI)		



*Liberté • Égalité • Fraternité*

**RÉPUBLIQUE FRANÇAISE**

**PREFECTURE DE MAYOTTE**

TRESORERIE GENERALE DE MAYOTTE



**ARRETE N° 2012-29/DGFIP/FD**

Portant **déclassement** du domaine public de l'ETAT (ZPG) d'une parcelle de terrain située à KANI-KELI cadastrée AD n° 325 d'une superficie de 365 m<sup>2</sup>.

**LE PRÉFET DE MAYOTTE**

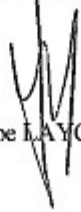
- VU Les articles 3111-1, 5341-1, et 5342-2 (3°) de l'ordonnance n° 2006-460 du 21/04/2006 du Code Général de la Propriété des Personnes Publiques (CGPPP),
- VU la loi n° 2001-616 du 11 juillet 2001 relative à Mayotte,
- VU le décret du 28 septembre 1926 réglementant le Domaine et les arrêtés d'application du 12 août 1927 ;
- VU le décret du 25 août 1929 complété par les arrêtés du 12 mars 1930, du 1<sup>er</sup> octobre 1932, du 11 mai 1933 et du 21 mars 1955 ;
- VU le décret n° 99/1021 du 1<sup>er</sup> décembre 1999 relatif à la délégation des pouvoirs propres au représentant du Gouvernement à Mayotte ;
- VU le décret du 22 juillet 2011 du Président de la République, nommant Monsieur Thomas DEGOS, Préfet de Mayotte,
- VU le décret du 16 février 2012 du Président de la République, nommant Monsieur Philippe LAYCURAS, Sous-préfet, Secrétaire Général aux Affaires Economiques et Régionales de la préfecture de Mayotte ;
- VU l'arrêté n° 2012-301 du 30 avril 2012, portant délégation de signature au profit de Monsieur Philippe LAYCURAS;
- VU le décret du 28 septembre 1926 réglementant le Domaine et les arrêtés d'application du 12 août 1927 ;
- VU l'avis favorable de la commission spécifique de cession des parcelles sises dans la zone des pas géométriques du 4 octobre 2011;
- SUR proposition du Sous-préfet, secrétaire général aux Affaires Economiques et Régionales,

## ARRETE

- ARTICLE 1 :** est **déclassée** du Domaine Public Maritime de l'ETAT une parcelle de terrain située à KANI-KELI cadastrée : AD n° 325 d'une superficie de 365 m<sup>2</sup>.
- ARTICLE 2 :** Origine de propriété :  
La parcelle déclassée appartient au Domaine Public Maritime de l'Etat, Zone des Pas Géométriques.
- ARTICLE 3 :** Le terrain déclassé est incorporé au domaine privé de l'Etat et fera l'objet d'aliénation au profit de Monsieur Anli ATTOUMANI M'COLO.
- ARTICLE 4 :** Le Sous-Préfet Secrétaire Général aux Affaires Economiques et Régionales, le Trésorier-Payeur Général, le Directeur de la DEAL, sont chargés chacun en ce qui le concerne, de l'application du présent arrêté qui sera publié au recueil des actes administratifs de la préfecture de Mayotte et communiqué partout où besoin sera.

Mamoudzou le 18 septembre 2012

le Préfet de Mayotte  
Pour le Préfet et par délégation  
Le Secrétaire Général pour les Affaires  
Economiques et Régionales

  
Philippe LAYCURAS

**COPIE :**

- RAA
- DEAL
- SGAER
- Domaine



*Liberté • Égalité • Fraternité*

**RÉPUBLIQUE FRANÇAISE**

**PREFECTURE DE MAYOTTE**

TRESORERIE GENERALE DE MAYOTTE



**ARRETE N° 2012-30/DGFIP/FD**

Portant **déclassement** du domaine public de l'ETAT (ZPG) d'une parcelle de terrain située à DEMBENI cadastrée AV n° 192 d'une superficie de 269 m<sup>2</sup>.

**LE PRÉFET DE MAYOTTE**

- VU Les articles 3111-1, 5341-1, et 5342-2 (3°) de l'ordonnance n° 2006-460 du 21/04/2006 du Code Général de la Propriété des Personnes Publiques (CGPPP),
- VU la loi n° 2001-616 du 11 juillet 2001 relative à Mayotte,
- VU le décret du 28 septembre 1926 réglementant le Domaine et les arrêtés d'application du 12 août 1927 ;
- VU le décret du 25 août 1929 complété par les arrêtés du 12 mars 1930, du 1<sup>er</sup> octobre 1932, du 11 mai 1933 et du 21 mars 1955 ;
- VU le décret n° 99/1021 du 1<sup>er</sup> décembre 1999 relatif à la délégation des pouvoirs propres au représentant du Gouvernement à Mayotte ;
- VU le décret du 22 juillet 2011 du Président de la République, nommant Monsieur Thomas DEGOS, Préfet de Mayotte,
- VU le décret du 16 février 2012 du Président de la République, nommant Monsieur Philippe LAYCURAS, Sous-préfet, Secrétaire Général aux Affaires Economiques et Régionales de la préfecture de Mayotte ;
- VU l'arrêté n° 2012-301 du 30 avril 2012, portant délégation de signature au profit de Monsieur Philippe LAYCURAS;
- VU le décret du 28 septembre 1926 réglementant le Domaine et les arrêtés d'application du 12 août 1927 ;
- VU l'avis favorable de la commission spécifique de cession des parcelles sises dans la zone des pas géométriques du 13 avril 2011;
- SUR proposition du Sous-préfet, secrétaire général aux Affaires Economiques et Régionales,

**ARRETE**

- ARTICLE 1 :** est **déclassée** du Domaine Public Maritime de l'ETAT la parcelle de terrain située dans la commune de **DEMBENI** cadastrées : section AV n° 192 d'une superficie de 269 m<sup>2</sup>.
- ARTICLE 2 :** Origine de propriété :  
La parcelle déclassée appartient au Domaine Public Maritime de l'Etat, Zone des Pas Géométriques.
- ARTICLE 3 :** Le terrain déclassé est incorporé au domaine privé de l'Etat et fera l'objet d'aliénation au profit de Mme Geneviève MONTCHERY.
- ARTICLE 4 :** Le Sous-Préfet Secrétaire Général aux Affaires Economiques et Régionales, le Trésorier-Payeur Général, le Directeur de la DEAL, sont chargés chacun en ce qui le concerne, de l'application du présent arrêté qui sera publié au recueil des actes administratifs de la préfecture de Mayotte et communiqué partout où besoin sera.

Mamoudzou le 18 septembre 2012

le Préfet de Mayotte  
Pour le Préfet et par délégation  
Le Secrétaire Général pour les Affaires  
Economiques et Régionales

  
Philippe LAYCURAS



*Liberté • Égalité • Fraternité*

RÉPUBLIQUE FRANÇAISE

PREFECTURE DE MAYOTTE

TRESORERIE GENERALE DE MAYOTTE



**ARRETE N° 2012-31/DGFIP/FD**

Portant **déclassement** du domaine public de l'ETAT (ZPG) d'une parcelle de terrain située à Nyambadao commune de BANDRELE cadastrée AH n° 224 d'une superficie de 25 m<sup>2</sup>.

**LE PRÉFET DE MAYOTTE**


- VU** Les articles 3111-1, 5341-1, et 5342-2 (3°) de l'ordonnance n° 2006-460 du 21/04/2006 du Code Général de la Propriété des Personnes Publiques (CGPPP),
- VU** la loi n° 2001-616 du 11 juillet 2001 relative à Mayotte,
- VU** le décret du 28 septembre 1926 réglementant le Domaine et les arrêtés d'application du 12 août 1927 ;
- VU** le décret du 25 août 1929 complété par les arrêtés du 12 mars 1930, du 1<sup>er</sup> octobre 1932, du 11 mai 1933 et du 21 mars 1955 ;
- VU** le décret n° 99/1021 du 1<sup>er</sup> décembre 1999 relatif à la délégation des pouvoirs propres au représentant du Gouvernement à Mayotte ;
- VU** le décret du 22 juillet 2011 du Président de la République, nommant Monsieur Thomas DEGOS, Préfet de Mayotte,
- VU** le décret du 16 février 2012 du Président de la République, nommant Monsieur Philippe LAYCURAS, Sous-préfet, Secrétaire Général aux Affaires Economiques et Régionales de la préfecture de Mayotte ;
- VU** l'arrêté n° 2012-301 du 30 avril 2012, portant délégation de signature au profit de Monsieur Philippe LAYCURAS;
- VU** le décret du 28 septembre 1926 réglementant le Domaine et les arrêtés d'application du 12 août 1927 ;
- VU** l'avis favorable de la commission spécifique de cession des parcelles sises dans la zone des pas géométriques du 21 mars 2012;
- SUR** proposition du Sous-préfet, secrétaire général aux Affaires Economiques et Régionales,

## ARRETE

- ARTICLE 1 : est déclassée du Domaine Public Maritime de l'ETAT une parcelle de terrain située à Nyambadao commune de BANDRELE cadastrée : AH n° 224 d'une superficie de 25 m<sup>2</sup>.
- ARTICLE 2 : Origine de propriété :  
La parcelle déclassée appartient au Domaine Public Maritime de l'Etat, Zone des Pas Géométriques.
- ARTICLE 3 : Le terrain déclassé est incorporé au domaine privé de l'Etat et fera l'objet d'aliénation au profit de Madame Hadidja ANA.
- ARTICLE 4 : Le Sous-Préfet Secrétaire Général aux Affaires Economiques et Régionales, le Trésorier-Payeur Général, le Directeur de la DEAL, sont chargés chacun en ce qui le concerne, de l'application du présent arrêté qui sera publié au recueil des actes administratifs de la préfecture de Mayotte et communiqué partout où besoin sera.

Mamoudzou le 18 septembre 2012

le Préfet de Mayotte  
Pour le Préfet et par délégation  
Le Secrétaire Général pour les Affaires  
Economiques et Régionales

  
Philippe LAYCURAS

COPIE :

- RAA
- DEAL
- SGAER
- Domaine





*Liberté • Égalité • Fraternité*

**RÉPUBLIQUE FRANÇAISE**

**PREFECTURE DE MAYOTTE**

TRESORERIE GENERALE DE MAYOTTE



**ARRETE N° 2012-32/DGFIP/FD**

Portant **déclassement** du domaine public de l'ETAT (ZPG) d'une parcelle de terrain située à M'Tsapéré commune de MAMOUDZOU cadastrée BK 582 d'une superficie de 144 m<sup>2</sup>.

**LE PRÉFET DE MAYOTTE**


- VU Les articles 3111-1, 5341-1, et 5342-2 (3°) de l'ordonnance n° 2006-460 du 21/04/2006 du Code Général de la Propriété des Personnes Publiques (CGPPP),
- VU la loi n° 2001-616 du 11 juillet 2001 relative à Mayotte,
- VU le décret du 28 septembre 1926 réglementant le Domaine et les arrêtés d'application du 12 août 1927 ;
- VU le décret du 25 août 1929 complété par les arrêtés du 12 mars 1930, du 1<sup>er</sup> octobre 1932, du 11 mai 1933 et du 21 mars 1955 ;
- VU le décret n° 99/1021 du 1<sup>er</sup> décembre 1999 relatif à la délégation des pouvoirs propres au représentant du Gouvernement à Mayotte ;
- VU le décret du 22 juillet 2011 du Président de la République, nommant Monsieur Thomas DEGOS, Préfet de Mayotte,
- VU le décret du 16 février 2012 du Président de la République, nommant Monsieur Philippe LAYCURAS, Sous-préfet, Secrétaire Général aux Affaires Economiques et Régionales de la préfecture de Mayotte ;
- VU l'arrêté n° 2012-301 du 30 avril 2012, portant délégation de signature au profit de Monsieur Philippe LAYCURAS;
- VU le décret du 28 septembre 1926 réglementant le Domaine et les arrêtés d'application du 12 août 1927 ;
- VU l'avis favorable de la commission spécifique de cession des parcelles sises dans la zone des pas géométriques du 24 mai 2012;
- SUR proposition du Sous-préfet, secrétaire général aux Affaires Economiques et Régionales,

**ARRETE**

- ARTICLE 1 : est **déclassée** du Domaine Public Maritime de l'ETAT une parcelle de terrain située à M'Tsapéré commune de MAMOUDZOU cadastrée : BK 582 d'une superficie de 144 m<sup>2</sup>.
- ARTICLE 2 : Origine de propriété :  
La parcelle déclassée appartient au Domaine Public Maritime de l'Etat, Zone des Pas Géométriques.
- ARTICLE 3 : Le terrain déclassé est incorporé au domaine privé de l'Etat et fera l'objet d'aliénation au profit de Madame Oirdati ABDALLAH épouse LABOURDERE.
- ARTICLE 4 : Le Sous-Préfet Secrétaire Général aux Affaires Economiques et Régionales, le Trésorier-Payeur Général, le Directeur de la DEAL, sont chargés chacun en ce qui le concerne, de l'application du présent arrêté qui sera publié au recueil des actes administratifs de la préfecture de Mayotte et communiqué partout où besoin sera.

Mamoudzou le 18 septembre 2012

le Préfet de Mayotte  
Pour le Préfet et par délégation  
Le Secrétaire Général pour les Affaires  
Economiques et Régionales

  
Philippe LAYCURAS

COPIE :

- RAA
- DEAL
- SGAER
- Domaine

**Réquisitions d'immatriculation déposées à la conservation de la propriété immobilière – Avis de clôture du bornage.** N° 3296 MAY

N° de la réquisition	Identité du requérant, du mandataire et du propriétaire	Date du bornage	Informations relatives à l'immeuble à immatriculer				
			Commune	Section cadastrale	N° du plan	Superficie	Nom donné à l'immeuble
5788	ETAT pour MKARIBOU	25/01/2011	MAMOUDZOU	BK	1106	2a 13ca	FLOURIENS

***Les réquisitions peuvent faire l'objet d'une opposition ou d'une demande d'inscription sur le livre foncier jusqu'à l'expiration du délai d'un mois à compter de la publication du présent avis. Le texte intégral de l'avis peut être consulté à la conservation de la propriété immobilière.***

Vous trouverez ci-dessous, aux fins de publication au recueil des actes administratifs de la préfecture, le résumé des réquisitions d'immatriculation déposées à la CPI le 03/10/2012

<b>N° de la réquisition</b>	<b>Nom du requérant</b>	<b>Commune</b>	<b>Réf Cadastre</b>	<b>Superficie</b>
14077	ETAT pour ANA	BANDRELE	AH 224	0a 25ca
14078	ETAT pour ATTOUMANI MCOLO	KANI KELI	AD 325	3a 65ca

Ces réquisitions peuvent faire l'objet d'une opposition ou d'une demande d'inscription sur le livre foncier à compter de la date de publication du présent avis. ***Le texte intégral de la réquisition peut être consulté à la conservation de la propriété immobilière.***

**Réquisitions d'immatriculation déposées à la conservation de la propriété immobilière – Avis de renonciation au bornage.** N° 3297 MAY

N° de la réquisition	Identité du requérant, du mandataire et du propriétaire	Date de la renonciation au bornage	Informations relatives à l'immeuble à immatriculer				
			Commune	Section cadastrale	N° du plan	Superficie	Nom donné à l'immeuble
14077	ETAT	26/09/2012	BANDRELE	AH	224	0a 25ca	
14078	ETAT	26/09/2012	KANI KELI	AD	325	3a 65ca	

Ces réquisitions peuvent faire l'objet d'une opposition ou d'une demande d'inscription sur le livre foncier jusqu'à l'expiration du délai de trois mois à compter de la publication du présent avis.

*Le texte intégral de l'avis peut être consulté à la conservation de la propriété immobilière.*

Vous trouverez ci-dessous, aux fins de publication au recueil des actes administratifs de la préfecture, le résumé des avis de réquisitions d'immatriculation délivrés par la Direction des Affaires Foncières. Le texte intégral de l'avis peut être consulté au Conseil Général de MAYOTTE.

N°RI	Non du requérant	Commune	Lieudit	Section cadastrale	Superficie	Nom du titre	Date du bornage
11 237	MONDROHA Madelaine	TSINGONI	Tsingoni	BI-82	4 a 66 ca	MONDROHA 143	5 juin 2007
12 303	ABDOU SAOUYATI	Chirongui	Tsimkoura	BC-307	4 a 45 ca	ABDOU 176	11 septembre 2008
13 172	EMIL ESNAULD	OUANGANI	Barakani	AL-86	14 a 14 ca	EMIL 1354	19 mars 2008

Vous trouverez ci-dessous, aux fins de publication au recueil des actes administratifs de la préfecture, le résumé des avis de réquisitions d'immatriculation délivrés par la Direction des Affaires Foncières. Le texte intégral de l'avis peut être consulté au Conseil Général.

N°RI	Nom du requérant	Commune	Lieudit	Section cadastrale	Superficie	Nom du titre	Date du bornage
6 946	SAID Zaina	ACOUA	Acoua	AB-339	3 a 67 ca	SAID 1618	29 mai 2006
7 054	Farassati AMADA	ACOUA	Acoua	AB-373	2 a 76 ca	FARSA	28 septembre 2005
12962	HAROUNA Mariama Binti	MTZAMBORO	Hamjago	AI-189	3 a 51 ca	HAROUNA 1096	7 juillet 2008

5 janvier 1900

Feuillet

<p align="center">Vous trouverez ci-dessous, aux fins de publication au recueil des actes administratif de la préfecture, le résumé des avis de réquisitions d'immatriculation délivrés par la Direction des Affaires Foncières. Le texte intégral de l'avis peut être consulté au Conseil Général de MAYOTTE.</p>						
N° de la Réquisition	Non du requérant	Commune	Lieudit	Section cadastrale	Superficie	Nom du titre
6591	MOUSSA HAMADA	ACOUA	Mtsangadoua		2 a 99 ca	MOUSSA 110
6615	MADI OUSSENI	ACOUA	Mtsangadoua		60 ca	MADI227
6630	AMADA ZAIHATA	ACOUA	Mtsangadoua		2 a 91 ca	AMADA 290
6639	MADI MOITSOUIMOU	ACOUA	Acoua		1 a 28 ca	MADI730
6644	HASSANATI YASSINI	ACOUA	Acoua		87 ca	HASSANATI763
6657	FAHARY BOANA ELIAS	ACOUA	Acoua		18 a 92 ca	FAHARY 895
6816	HALIMATY SANDIA SOULA	ACOUA	Acoua		2 a 43 ca	ALI866
6824	ALI ZALIA	ACOUA	Acoua		4 a 85 ca	HALIMATY 831
6833	MOINECHA MADI	ACOUA	Acoua		2 a 25 ca	BIBI 1016
6847	BIBI BARAKA	ACOUA	Acoua		1 a 96 ca	MOIDJOUMOI 1211
6871	MOIDJOUMOI BE	ACOUA	Acoua		7 a 55 ca	INDIVISION 1625
6942	AMINA BINTI MADI	ACOUA	Acoua	AB-326	3 a 58 ca	AMINA 1612
10131	ECHAT BACAR	BANDRABOUA	Handrema		42 a 44 ca	FAMILLE 432
10964	Fatima ABDALLAH	BADA	Mangalou	AM-8/35	1 a 20 ca	FATIMA 107
13950	BACAR ABDALLAH SAÏDINA	OZAOUDZI	Labattoir	AL - 84	80 a 13 ca	BACAR 84 B
13951	BACAR ABDALLAH	OZAOUDZI	Labattoir	AL - 84	77 a 23 ca	BACAR 84 C
13952	DJOUMOI SOULAIMANA et CONSORTS	OZAOUDZI	Labattoir	AL - 86	4 a 74 ca	DJOUMOI 86
13953	ABDOUL-HAFFOUR MOHAMED	PAMANDZI	Pamandzi	AL - 93	3 a 50 ca	ABDOUL-HAFFOUR 93 C
13954	CHAMOENI ROUKIA ; TSIMANI GODEAU ; DANIEL GODEAU et SAÏD GODEA	CHIRONGUI	Malamari	AR - 111/112	9 a 68 ca	CHAMOENI 1
13955	CHAMOENI ROUKIA ; TSIMANI GODEAU ; DANIEL GODEAU et SAÏD GODEAU	CHIRONGUI	Malamari	AR - 175	3 a 73 ca	CHAMOENI 1B
13956	MADI RAFFION	CHIRONGUI	Malamari	AR - 59/60	20 a 03 ca	MADI2
13957	MAMOU MARIATA	CHIRONGUI	Malamari	AR - 108	4 a 88 ca	MAMOU 3
13958	CHADHULI BACO	CHIRONGUI	Malamari	AR - 28	9 a 38 ca	CHADHULI 4
13959	HADIA MKIDADI	CHIRONGUI	Malamari	AR - 110	3 a 51 ca	HADIA 5
13960	BONDAOÏ GODEAU	CHIRONGUI	Malamari	AR - 113/114	6 a 20 ca	BONDAOÏ 6



## Feuille1

13961	MAMOU MADJIDHOUBI	CHIRONGUI	Malamari	AR - 115	5 a 98 ca	MAMOU 7
13962	DJANFAR MOUZDALFATI	CHIRONGUI	Malamari	AR - 69	12 a 00 ca	DJANFAR 8
13963	MOINAHINDROU ATTOUNANI	CHIRONGUI	Malamari	AR - 69	12 a 12 ca	MOINAHINDROU 9
13964	DJANFAR MAHADALI	CHIRONGUI	Malamari	AR - 65	13 a 95 ca	DJANFAR 10
13965	DJANFAR MOHAMED	CHIRONGUI	Malamari	AR - 58	9 a 95 ca	DJANFAR 11
13966	BOURAHIMA ALI	CHIRONGUI	Malamari	AR - 37	7 a 84 ca	BOURAHIMA 12
13967	TOUMBOU TOIBOURANI	CHIRONGUI	Malamari	AR - 31	5 a 38 ca	TOUMBOU 13
13968	BOURHANE DJABIR	CHIRONGUI	Malamari	AR - 38/40	7 a 78 a	BOURHANE 15
13969	ABDOURAHMANI TOHIRI	CHIRONGUI	Malamari	AR - 120/121	2 a 95 ca	ABDOURAHMANI 16
13970	ASSANI MOINA MAOULIDA	CHIRONGUI	Malamari	AR - 118	3 a 73 ca	ASSANI 17
13971	MADI ABDOU	CHIRONGUI	Malamari	AR - 61	13 a 45 ca	MADI 18
13972	DJANFAR AMINA	CHIRONGUI	Malamari	AR - 62	12 a 43 ca	DJANFAR 19
13973	LIBOUDATI DJANFAR	CHIRONGUI	Malamari	AR - 66	9 a 67 ca	LIBOUDATI 20
13974	BACO ANDILI	CHIRONGUI	Malamari	AR - 68	4 a 88 ca	BACO 21
13975	ALI TASSILIMA	CHIRONGUI	Malamari	AR - 34	19 a 08 ca	ALI 22
13976	ALI TASSILIMA	CHIRONGUI	Malamari	AR - 49	1 a 54 ca	ALI 25
13977	BACAR HIMIDI et HIMIDI MARIE	CHIRONGUI	Malamari	AR - 55	16 a 64 ca	BACAR 26
13978	HAFIDOU ZAÏNA	CHIRONGUI	Malamari	AR - 14	1 a 87 ca	HAFIDOU 27
13979	ZAHARIYOU HAFIDOU COMBO	CHIRONGUI	Malamari	AR - 8	2 a 02 ca	ZAHARIYOU 28
13980	GODEAU MOUSSA	CHIRONGUI	Malamari	AR - 72	34 a 97 ca	GODEAU 29
13981	MOINAHINDROU ALI	CHIRONGUI	Malamari	AR - 181/182	3 a 95 ca	MOINAHINDROU 30
13982	BOURHANE MOINAHIDI	CHIRONGUI	Malamari	AR - 48	3 a 95 ca	BOURHANE 31
13983	BOURHANE AMINA	CHIRONGUI	Malamari	AR - 41	4 a 14 ca	BOURHANE 32
13984	SAÏD FATIMA	CHIRONGUI	Malamari	AR - 47	98 ca	SAÏD 33
13985	THAMARATI BOURHANI	CHIRONGUI	Malamari	AR - 46	6 a 57 ca	THAMARATI 34
13986	CAMARIA MDALLAH	CHIRONGUI	Malamari	AR - 11	1 a 60 ca	CAMARIA 35
13987	ALI SALIMA	CHIRONGUI	Malamari	AR - 64/67/68	17 a 40 ca	ALI 36
13988	CHADJILI BACO	CHIRONGUI	Malamari	AR - 63	6 a 21 ca	CHADJILI 37
13989	MCHINDRA MARIAME	CHIRONGUI	Malamari	AR - 54	2 a 79 ca	MCHINDRA 38
13990	MARATA MROUDJAE	CHIRONGUI	Malamari	AR - 52	1 a 95 ca	MARATA 39
13991	MCHINDRA MARIAME	CHIRONGUI	Malamari	AR - 51/98	1 a 65 ca	MCHINDRA 40

## Feuillet

13 992	WADI ALI	CHIRONQUI	Miamari	AR - 52	2 a 43 ca	WADI 41
13 993	HALIMA OMAR	CHIRONQUI	Miamari	AR - 12/0/121	1 a 21 ca	HALIMA 42
13 994	ECHATI SOLIH	CHIRONQUI	Miamari	AR - 9	3 a 12 ca	ECHATI 43
13 995	ARCHINDRA SAID	CHIRONQUI	Miamari	AR - 29	3 a 40 ca	ARCHINDRA 45
13 996	HIDAYA INZOUINE	CHIRONQUI	Miamari	AR - 39	5 a 08 ca	HIDAYA 46
13 997	TOUNBOU NIZARI	CHIRONQUI	Miamari	AR - 32	3 a 22 ca	TOUNBOU 47
13 998	WADI ALI	CHIRONQUI	Miamari	AR - 33	2 a 81 ca	WADI 48
13 999	INZOUINE RIDHOIN	CHIRONQUI	Miamari	AR - 24	3 a 43 ca	INZOUINE 49
14 000	WALI ZAHARIYOU	CHIRONQUI	Miamari	AR - 108	91 ca	WALI 50
14 001	MARIAME MAECHA	CHIRONQUI	Miamari	AR - 12/0/121	1 a 17 ca	MARIAME 51
14 002	ZALHATA OUSSENI	CHIRONQUI	Miamari	AR - 18 1/182	4 a 36 ca	ZALHATA 52
14 003	CHARFATI ZAHARIOU	CHIRONQUI	Miamari	AR - 15	2 a 35 ca	CHARFATI 53
14 004	ZAINABA BOURHANE	CHIRONQUI	Miamari	AR - 186	46 a 21 ca	ZAINABA 54
14 005	RAHAMATOU MOUSSA	CHIRONQUI	Miamari	AR - 50	5 a 63 ca	RAHAMATOU 55
14 006	RAMOU ABDALLAH	CHIRONQUI	Miamari	AR - 118/119	5 a 64 ca	RAMOU 56
14 007	BOUNOU SAINDOU	CHIRONQUI	Miamari	AR - 28	1 a 95 ca	BOUNOU 57
14 008	AHMED BOUNOU	CHIRONQUI	Miamari	AR - 18 1/720	5 a 73 ca	AHMED 58
14 009	ZALHATA BOUNOU	CHIRONQUI	Miamari	AR - 25	3 a 01 ca	ZALHATA 60
14 010	MARIAME MAECHA	CHIRONQUI	Miamari	AR - 19	2 a 03 ca	MARIAME 510
14 011	RAHMADA MOHOMA	SANDRABOUA	Sandraboua		71 a 46 ca	RAHMADA 1881
14 012	MOZENA BOURA	SANDRABOUA	Handrima	AD - 1	27 ca	MOZENA 5052
14 013	SONALI ECHAT MHOON	SADA	sada		2 a 15 ca	SONALI 2905
14 014	MOUSSA BONA / MOUSSA ACHIRAFI SOHATTI	SADA	sada		9 a 04 ca	MOUSSA 2950
14 015	ADINANI SOHIBOU	SADA	sada		4 a 72 ca	ADINANI 2577
14 016	MOUSSA BOUENI TOLI	SADA	sada		9 a 70 ca	MOUSSA 2983
14 017	CHADHOU HAZRATI	SADA	sada		5 a 81 ca	CHADHOU 2996
14 018	BRAHIM FAZATI	SADA	sada		4 a 38 ca	BRAHIM 2997
14 019	KISSIMATI YOUSSEUF	SADA	sada		3 a 17 ca	KISSIMATI 2998
14 020	ABDALLAH ANRIFINA	SADA	sada		5 a 23 ca	ABDALLAH 2999
14 021	MOHEDJA (ABDILLAH WADI)	SADA	sada		7 a 86 ca	MOHEDJA 2580 A
14 023	SAID FATIMA	SADA	sada		2 a 05 ca	SAID 1854
14 024	SAID MOINECHA	SADA	sada		4 a 26 ca	SAID 2936
14 572	HADAR Raffon	ACOUA	Acoua		30 a 88 ca	HADAR 2318
14 936	ISA Isouf	AMMOUZOU	Amouzou	AY-205	2 a 68 ca	ISA 483
14 937	KASSIMABOUKH	AMMOUZOU	Foumbou	BZ-19	1 ha 26 ca 98 ca	KASSIME 5190
15 841	AZE LASSOUA	SADA	Sada	AC - 203	1 a 88 ca	AZE 1490

## Feuille1

15 842	SIDI ECHAT	SADA	Sada	AD - 142	3 a 45 ca	SIDI 1500
15 843	BACO MOHAMED	SADA	Sada	AC - 716	3 a 00 ca	BACO 1513
15 844	ABDALLAH FACOUZA FATIMA MITI	SADA	Sada	AD - 148	1 a 59 ca	ABDALLAH 1598
15 845	WADI HARISSOITI	SADA	Sada	AD - 145	03 ca	WADI 1557
15 846	BABOU SOUFFOU	SADA	Sada	AD - 162	1 a 48 ca	BABOU 1569
15 847	ALIMADI Zahra	SADA	Sada	AD - 403	2 a 37 ca	ALI 1578
15 848	DJUMBE DJALANI	SADA	Sada	AE - 68	2 a 13 ca	DJUMBE 1581
15 849	ALI ZARIANTI	SADA	Sada	AE - 270	1 a 00 ca	ALI 1591
15 850	WADI NISSOITI	SADA	Sada	AE - 311	71 ca	WADI 1592
15 851	RACHIDY MACHEHY	SADA	Sada	AE - 305	1 a 02 ca	RACHIDY 1594
15 852	MOSSA FATIMA	SADA	Sada	AE - 304	1 a 19 ca	MOSSA 1595
15 853	CHFFAY HAFIDHOU	SADA	Sada	AD - 167	2 a 02 ca	CHFFAY 1616
15 854	DUSSENI FATIMA	SADA	Sada	AE - 289	81 ca	DUSSENI 1621
15 855	SOUMALA KASSABOU	SADA	Sada	AE - 289	86 ca	SOUMALA 1622
15 856	HAFISOITI ATTOUNANI	SADA	Sada	AE - 282	83 ca	HAFISOITI 1623
15 857	ALI AHMED	SADA	Sada	AE - 288	1 a 00 ca	ALI 1624
15 858	FATIMA BONAMANI	SADA	Sada	AE - 244/245	7 ca	FATIMA 1625
15 859	BONAMANI AMNA	SADA	Sada	AE - 244/245	17 ca	BONAMANI 1626
15 860	SAID FAZATI	SADA	Sada	AE - 288	82 ca	SAID 1634
15 861	SAID RAHAMATTOU	SADA	Sada	AE - 285/286	40 ca	SAID 1635
15 862	BACAR SABOUTIA	SADA	Sada	AE - 281	1 a 02 ca	BACAR 1638
15 863	SITIRATI ATTOUNANI	SADA	Sada	AE - 275	86 ca	SITIRATI 1637
15 864	RAOUDHOITI ATTOUNANI	SADA	Sada	AE - 275	80 ca	RAOUDHOITI 1638
15 866	TAMBIHI HARBOU	SADA	Sada	AE - 257	1 a 00 ca	TAMBIHI 1641
15 867	ABDOU MARDHUYA	SADA	Sada	AE - 251	1 a 02 ca	ABDOU 1642
15 868	ABDOUL BASTO FATIMA	SADA	Sada	AE - 273	2 a 01 ca	ABDOUL 1644
15 869	MARIAME ABDOU	SADA	Sada	AE - 280	1 a 21 ca	MARIAME 1647
15 870	SAID MARI ROUFIANI	SADA	Sada	AE - 59	1 a 57 ca	SAID 1649
15 871	ROUKA CHEH	SADA	Sada	AE - 68	2 a 02 ca	ROUKA 1651
15 872	MARIAMA MOLLIBOU	SADA	Sada	AE - 288	1 a 58 ca	MARIAMA 1653
15 873	HADIDJA M ZE ALI	SADA	Sada	AE - 254	2 a 26 ca	HADIDJA 1656
15 874	SOUMALA ALLAOUIA	SADA	Sada	AE - 247/248	1 a 44 ca	SOUMALA 1657
15 875	MARI ZINA	SADA	Sada	AD - 312	84 ca	MARI 1711
15 876	MARI MAJENA	SADA	Sada	AD - 271	1 a 28 ca	MARI 1712
15 877	Sid Hatida	SADA	Sada	AC - 187	4 a 27 ca	Sid 1718
15 878	MAHAMAD DALLAL ALY RIZKI	SADA	Sada	AC - 834	3 a 43 ca	MAHAMAD 1766

Feuillet

15 879	SANDATI ABOOU	SADA	Sada	AD - 313	82 ca	SANDATI 1798
15 880	FATIMA ABOOU	SADA	Sada	AE - 62	1 a 93 ca	FATIMA 1798
15 881	FACOUZA SELEMANI	SADA	Sada	AD - 328	1 a 08 ca	FACOUZA 1804
15 882	ECHAT ASSANI	SADA	Sada	AD - 188	3 a 21 ca	ECHAT 1805
15 883	ALI FATIMA	SADA	Sada	AD - 189	3 a 40 ca	ALI 1807
15 884	MOINECHATALI	SADA	Sada	AD - 189	1 a 97 ca	MOINECHAT 1808
15 885	ALIROUKA	SADA	Sada	AD - 189	1 a 73 ca	ALI 1809
15 886	MOINAFEDAMOUSSA	SADA	Sada	AD - 114	1 a 94 ca	MOINA 1813
15 887	MOUMIN FRAHATI	SADA	Sada	AD - 136	1 a 32 ca	MOUMINI 1814
15 888	SAID FATIMA	SADA	Sada	AD - 1582330	2 a 45 ca	SAID 1815
15 889	HOULAME ANLIATTI	SADA	Sada	AD - 140	1 a 83 ca	HOULAME 1816
15 890	MATTOR TOANTI	SADA	Sada	AD - 143	2 a 83 ca	MATTOR 1817
15 891	NDERENANSI	SADA	Sada	AD - 173	94 ca	NDERE 1818
15 892	COMBO BONAD	SADA	Sada	AD - 151	1 a 30 ca	COMBO 1821
15 893	TOLIBOU ZAIDATI	SADA	Sada	AD - 183	1 a 21 ca	TOLIBOU 1822
15 894	BIBI FATIMA SAID	SADA	Sada	AD - 179	4 a 13 ca	BIBI 1824
15 895	ALI SABOURATI	SADA	Sada	AE - 65	1 a 82 ca	ALI 1831
15 896	MADI ANTUYATI	SADA	Sada	AE - 81	4 a 02 ca	MADI 1843
15 897	MAMYNA DANIEL	SADA	Sada	AD - 299	2 a 26 ca	MAMYNA 1845
15 898	BOZIANI CHARIA	SADA	Sada	AD - 148	1 a 05 ca	BOZIANI 1846
15 899	SSA ZAINA	SADA	Sada	AD - 148	1 a 01 ca	SSA 1847
15 900	HARBOU ANTUFATI	SADA	Sada	AE - 38	5 a 29 ca	HARBOU 1848
15 901	RAWLATI AHMED	SADA	Sada	AE - 151	1 a 25 ca	RAWLATI 1850
15 902	MAHADIATI CHARIA	SADA	Sada	AD - 148	1 a 15 ca	MAHADIATI 1852
15 903	SSA MD AHOMA Zaina	SADA	Sada	AH - 200	4 a 71 ca	SSA 1853
15 904	ABOUL-BASTOI Salima	SADA	Sada	AI - 298	2 a 98 ca	ABOUL-BASTOI 1855
15 905	MOIDA SAANDA	SADA	Sada	AD - 177	1 a 29 ca	MOIDA 1856
15 906	SSA FATOUMA	SADA	Sada	AH - 200	1 a 95 ca	SSA 1862
15 907	MARINA NZE ALI	SADA	Sada	AE - 145	2 a 21 ca	MARINA 2001
15 908	DAHAMDA	SADA	Sada	AE - 146	1 a 77 ca	DAHAMDA 2002
15 909	ALIMAB HAMADA	SADA	Sada	AE - 80	1 a 32 ca	ALI 2004
15 910	HALIDI	SADA	Sada	AE - 152	4 a 81 ca	HALIDI 2008
15 911	BACAR BOUENI ANFIATI	SADA	Sada	AE - 153	2 a 51 ca	BACAR 2010
15 912	HIMI MAHAMOUDOU	SADA	Sada	AE - 180	3 a 34 ca	HIMI 2011
15 913	BACAR HALIMA	SADA	Sada	AE - 144	3 a 33 ca	BACAR 2012
15 914	ANDHUMA SAANDI	SADA	Sada	AE - 181	1 a 25 ca	ANDHUMA 2041
15 915	MOUMIN OUMI SAANDI	SADA	Sada	AE - 181	1 a 34 ca	MOUMIN OUMI 2042
15 916	ZAKA SAANDI	SADA	Sada	AE - 181	1 a 98 ca	ZAKA 2043

15 917	SACO ATTOUNANI	SADA	Sada	AE - 184	94 ca	SACO2044
15 918	ALI AHMED	SADA	Sada	AE - 141	1 a 58 ca	ALI2046
15 919	ZAINABOU OUSSENI	SADA	Sada	AE - 198	5 a 17 ca	ZAINABOU 2048
15 920	ZALIHATA SCUMALA	SADA	Sada	AE - 188	1 a 99 ca	ZALIHATA 2048
15 921	HAMADA SALIME	SADA	Sada	AE - 280	1 a 85 ca	HAMADA 2054
15 922	SAID MANSARA	SADA	Sada	AI - 929	2 a 18 ca	SAID 2055
15 923	ABDOU ANSIFATI	SADA	Sada	AE - 137	1 a 98 ca	ABDOU 2073
15 924	ZANFARANI ABD OUI	SADA	Sada	AE - 136	74 ca	ZANFARANI 2074
15 925	TOYFIA ABD OUI	SADA	Sada	AE - 136	2 a 58 ca	TOYFIA 2075
15 926	YOUHANIDHI IBRAHM	SADA	Sada	AI - 929	2 a 95 ca	YOUHANIDHI 2092
15 927	AHMADI Yousof né le 3 mars 1984 à Sada AHMADI Michal-Abdallah né le 15 juillet 1977 à Sada	SADA	Sada	AE - 182	2 a 38 ca	AHMADI 2101
15 928	OUSSENI SAID	SADA	Sada	AK - 19	88 ca	OUSSENI 2114
15 929	BOUFFOU MADI	SADA	Sada	AK - 21	17 a 17 ca	BOUFFOU 2115
15 930	RABIANI BOINA	SADA	Sada	AK - 21	5 a 42 ca	RABIANI 2116
15 931	RABIANI BOINA	SADA	Sada	AK - 21	3 a 46 ca	RABIANI 2117
15 932	RABIANI HAMADI	SADA	Sada	AI - 284	1 a 73 ca	RABIANI 2199
15 933	FATIMA AHMED	SADA	Sada	AI - 234235236	50 ca	FATIMA2244
15 934	NASSUR OUSSENI	SADA	Sada	AI - 209	8 a 69 ca	NASSUR 2503
15 935	MARIAMA MAOULDA	SADA	Sada	AI - 289	1 a 63 ca	MARIAMA 2506
15 936	HALIMA ABOUBACAR	SADA	Sada	AE - 190	2 a 87 ca	HALIMA 2526
15 937	ABOUBACAR MOUSSA	SADA	Sada	AI - 8970411	10 a 47 ca	ABOUBACAR 2579
15 938	OUSSENI TAANDHOUTI	SADA	Sada	AD - 268	86 ca	OUSSENI 2584
15 939	HAMADA SIDI	SADA	Sada	AD - 310	1 a 35 ca	HAMADA 2587
15 940	ALI AMR	SADA	Sada	AC - 834	2 a 73 ca	ALI 2594
15 941	BONAHERY AMINA	SADA	Mingajou	AL - 29	5 a 57 ca	BONAHERY 2630